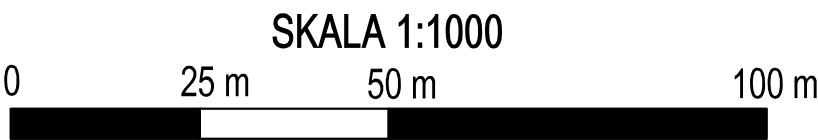



MIEJSCOWY PLAN ZAGOSPODAROWANIA PRZESTRZENNEGO DLA WYBRANYCH OBSZARÓW POŁOŻONYCH NA OBSZARZE WIEJSKIM GMINY ŻUROMIN

Załącznik nr 20 do Uchwały Nr Rady Miejskiej w Żurominie z dnia



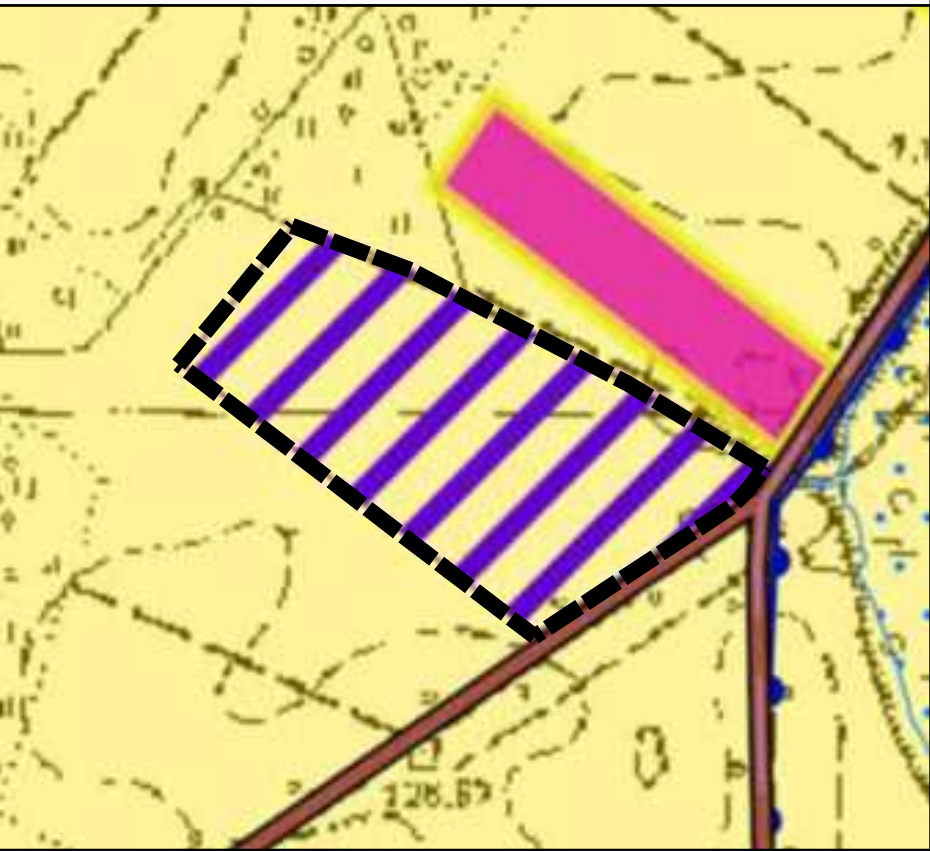
JEDNOSTKA PLANISTYCZNA PONIATOWO - symbol literowy g

ORGAN SPORZĄDZAJĄCY
BURMISTRZ MIASTA I GMINY
ŻUROMIN

OBRĘB PONIATOWO

WYRYS ZE STUDIUM UWARUNKOWAŃ I KIERUNKÓW
ZAGOSPODAROWANIA PRZESTRZENNEGO
MIASTA I GMINY ŻUROMIN

granice obszaru objętego planem miejscowym




OZNACZENIA
KIERUNKI ZAGOSPODAROWANIA TERENÓW
tereny rozmieszczenia urządzeń wytwarzających energię
z odnawialnych źródeł energii o mocy przekraczającej
500 kW pochodzącej z przetwarzania światła słonecznego
tereny rolnicze i leśne

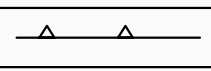
OZNACZENIA OBOWIĄZUJĄCE:




granice obszaru objętego planem miejscowym



linie rozgraniczające tereny o różnym przeznaczeniu lub o różnych
zasadach zagospodarowania



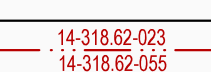
nieprzekraczalne linie zabudowy



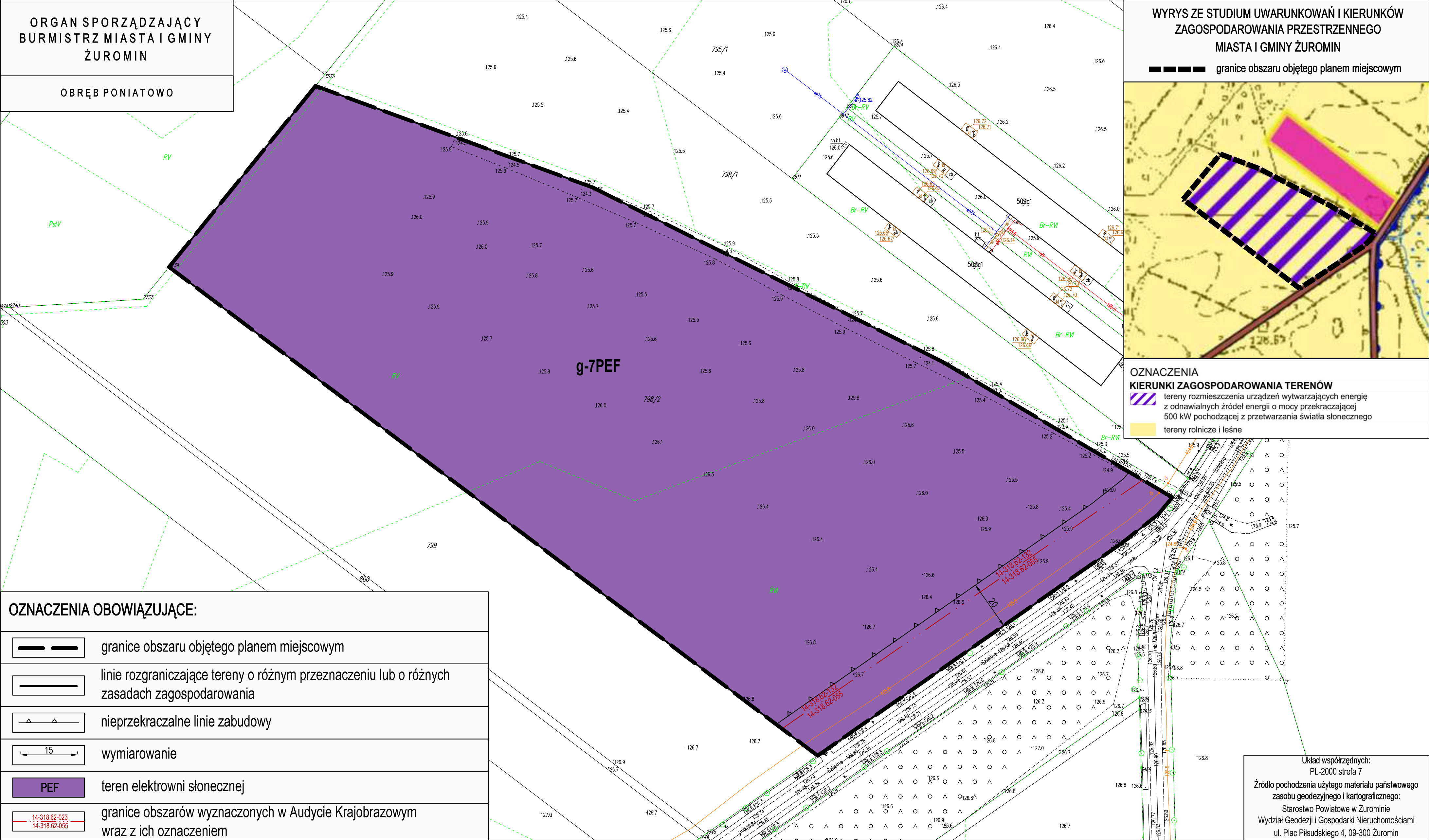
wymiarowanie



teren elektrowni słonecznej



granice obszarów wyznaczonych w Audycie Krajobrazowym
wraz z ich oznaczeniem



Układ współrzędnych:
PL-2000 strefa 7
Źródło pochodzenia użytego materiału państwowego
zasobu geodezyjnego i kartograficznego:
Starostwo Powiatowe w Żurominie
Wydział Geodezji i Gospodarki Nieruchomościami
ul. Plac Piłsudskiego 4, 09-300 Żuromin